



Beaumont-en-Auge


circuit



très joli pour aller sur la vallée



D Départ du parking face à la statue du mathématicien Laplace, descendre la D118 en direction de Pont l'Évêque, emprunter à droite le chemin du Moulin, passer à proximité du cimetière (laisser à droite le chemin des Ardennes), puis suivre le GR 26.  (balsage blanc/rouge) sur la gauche.


1 Sortir du chemin du Moulin, et laisser à droite le chemin du Bois de Drumare, en continuant sur la gauche et prendre tout de suite à droite. Plus loin prendre à gauche le Chemin du bois Jourdain (chemin goudronné) puis continuer tout droit, jusqu'à un petit chemin creux à droite.


2 Prendre ce petit chemin de terre sur 50 m et tourner à droite  sur une petite route goudronnée qui longe un grand champ de culture dit «le Champ Moreau». Continuer tout droit, puis arriver à une fourche, quitter le goudron pour prendre à droite le chemin de terre qui longe le bois de la Varenne.

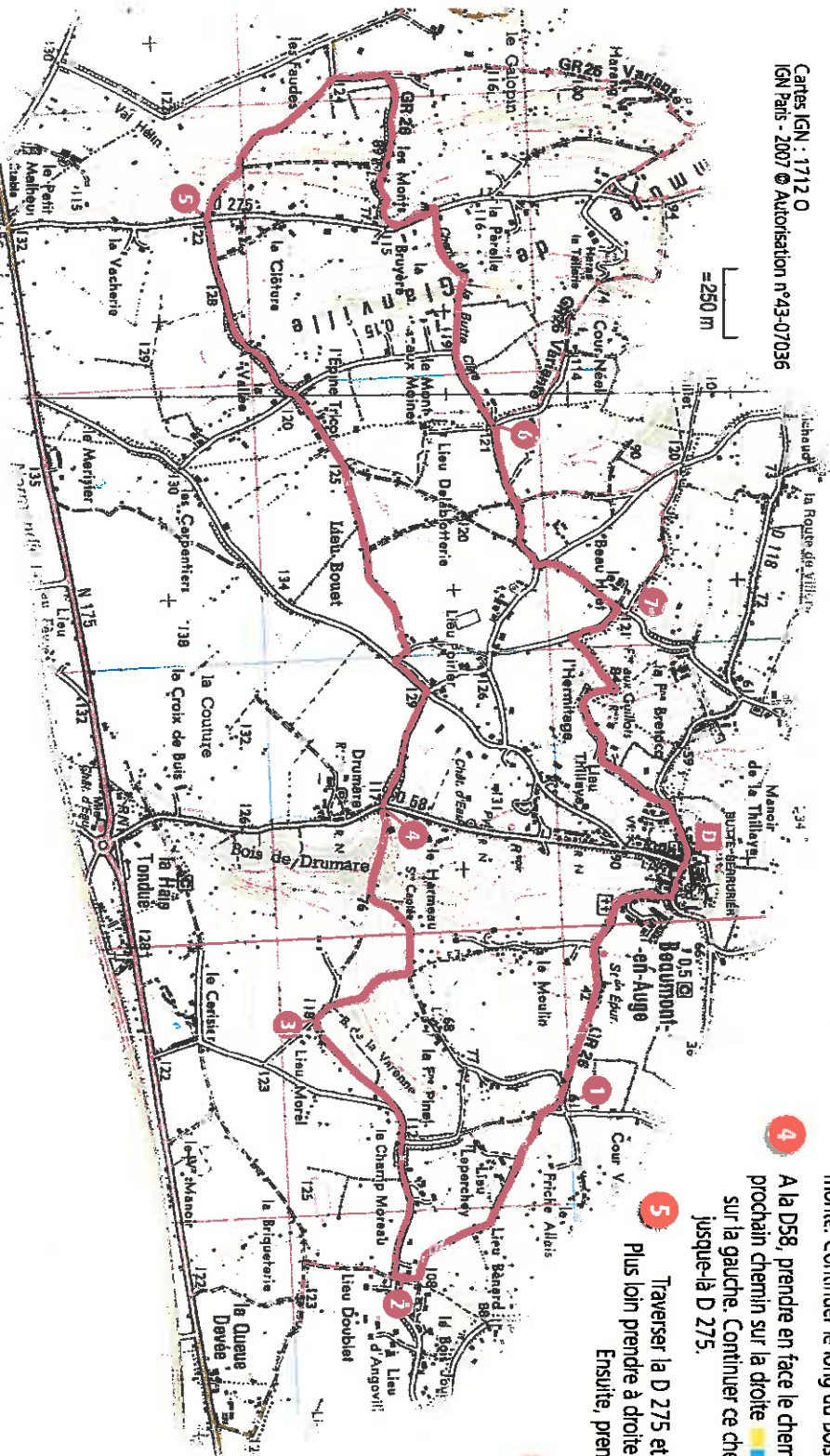
3 Descendre à droite sur 50m , puis à la croisée des chemins, descendre en face un chemin encaissé (laisser les chemins de gauche et de droite). Continuer tout droit et descendre ce chemin de terre pour arriver à un carrefour de 4 chemins. Tourner à gauche, et emprunter le chemin de terre qui monte. Continuer le long du Bois de Drumare.

4 A la D58, prendre en face le chemin Drumare . Arriver à un croisement, prendre à gauche jusqu'au prochain chemin sur la droite , que l'on quitte quelques mètres plus loin sur la gauche. Continuer ce chemin tout droit sans se préoccuper des chemins de droite et gauche jusque-là D 275.

5 Traverser la D 275 et prendre en face vers un sentier avec passage d'un ruisseau . Plus loin prendre à droite au 124 le GR26 et encore à droite «les Monts» vers la D275 . Ensuite, prendre à gauche sur la D275 et le premier chemin à droite de la Butte Clara, laisser à droite le chemin dit «le mont aux moines».

6 Au lieu de la Diablerie, prendre à droite, puis au carrefour suivant continuer tout droit . Au prochain croisement des chemins, prendre à gauche. Au carrefour, prendre à gauche et tout de suite sur la droite (Le Beau Huet). Continuer tout droit.

7 Au prochain carrefour tourner à droite le «Chemin de Bretoq» . Ensuite prendre la voie de gauche vers le lieu Thillye, et arrivée au dessous du lavoir, prendre à droite pour retrouver Beaumont-en-Auge.



Cartes IGN - 1712 O
IGN Paris - 2007 © Autorisation n°43-07036



Laplace et Langlois, enfants du pays

Pierre-Simon LAPLACE est né à Beaumont en 1749. Flève du Collège de Beaumont, il mènera à Paris une prestigieuse carrière scientifique. Il étudia le mouvement des planètes, écrivit un ouvrage qui fit toujours référence "La Mécanique Céleste", expliqua le phénomène des marées et, sous la Révolution, participa à la définition du mètre-étalon. Son éloge funèbre dira de lui "Il était né pour résoudre tout ce que l'on aurait pu croire insoluble". Sa statue lui rend hommage à Beaumont.

De la statue de LANGLOIS, né à Beaumont en 1789, il ne reste que le socle près de la mairie. Cet officier des armées de Napoléon mena une double carrière de peintre et de militaire. Il connaitra un grand succès à Paris en peignant sous forme de "panoramas", immenses toiles à 360°, très réalistes, les grandes batailles napoléoniennes. Un petit musée, dans la mairie de Beaumont-en-Auge, présente ses esquisses préparatoires.




Statue de Pierre-Simon Laplace



Beaumont-en-Auge

Ce "beau mont", coiffé d'un charmant village, possède une histoire qui se lit aujourd'hui encore dans son riche patrimoine sauvegardé. Un prieuré y est fondé dès le 11^{ème} siècle, en 1060, autour de l'église. Les bâtiments du prieuré sont réaménagés en 1731 pour accueillir un Collège, puis en 1776 une Ecole Royale Militaire. Aujourd'hui, ces bâtiments du 18^{ème} siècle abritent logements et galeries de peinture.

Le bourg fut au 19^{ème} siècle une importante place de marché qui expédiait les bœufs du Pays d'Auge vers les boucheries parisiennes. Beaumont-en-Auge présente un très bel ensemble de maisons, en pierre de taille, en polychromie de briques, mais surtout en pan de bois restauré et, pour certains, mis en couleur.



Beaumont-en-Auge

①

circuit


Long 59, 278598

Beaumont-en-Auge

Long 0, 1059958

Beaumont-en-Auge est un "haut lieu" : à 90 m. de hauteur, depuis la place, vous admirerez le large panorama sur la vallée de la Touques, et vous croiserez dans le village deux grands personnages, Laplace et Langlois.

3h
12 Km



Rouge/blanc
jaune
bleu
vert



Pays d'Auge
Calvados