


Les Saints guérisseurs

3

circuit

Clarbec

Une belle promenade qui relie deux clochers, Clarbec et Drubeç, à travers des chemins très verdoyants et ombragés. Au retour, traversez la petite route devant la mairie et, derrière le grand bassin d'eau, découvrez la fontaine St Laurent.




Les Saints guérisseurs du Pays d'Auge

Dans le Pays d'Auge, comme dans toute la Normandie, le culte des saints guérisseurs était très populaire. Souvent associées à une source qui porte le nom du saint, ces croix en bois sont parfois toujours vivantes.


A Clarbec, comme dans une dizaine d'autres lieux du Pays d'Auge, existe la fontaine Saint Laurent. Martyrisé sur un grill, ce saint est invoqué pour les brûlures et les zozas. Un chiffon, ou un vêtement, est trempé dans l'eau de la source, frotté sur la peau puis laissé accroché sur la fontaine ou sur les branches des buissons environnants. Des fontaines dédiées à Saint Laurent, situées près d'une église ou isolées dans la campagne, sont fréquentées à La Chapelle-Haute-Grue, Troussesville, Glos, Herminval.

A Clarbec, derrière le grand bassin d'eau en face de la mairie, une statue en bois de Saint Laurent est placée dans une petite niche en rocaille. De nombreux petits bouts de tissu posés autour, attestent d'un culte toujours fervent pour ce saint.

Ailleurs, Saint Méen (au Pré d'Auge, à Glanville) serait réputé pour guérir les maladies de peau. Saint Clair (à Ablon, Bourgeauville) soulagerait les problèmes d'yeux, Sainte Radegonde la fièvre, et Saint Martin les maux de ventre.



3h
11 Km



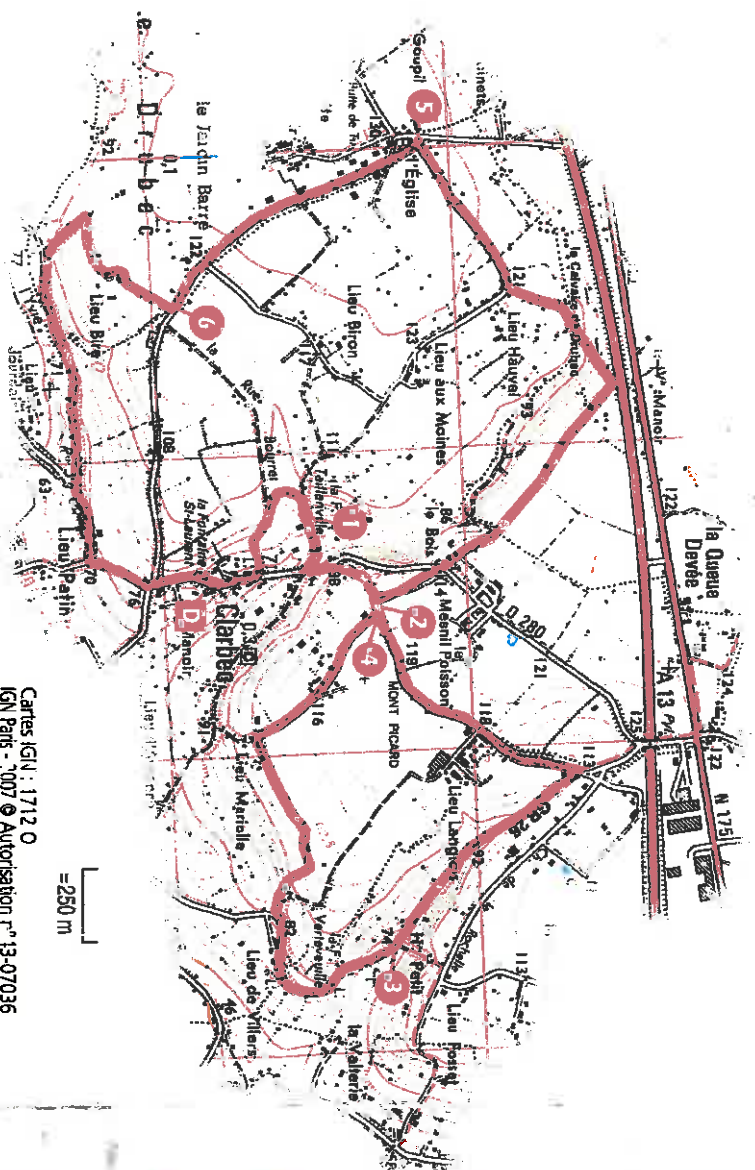
Rouge/blanc
bleu
jaune



SAINT LAURENT

Les Saints quérisseurs

circuit



Cartes IGN : 1712 O
IGN Paris - 7007 • Autorisation n° 13-07036

- D** Départ parking de la mairie. Passer devant l'église et traverser le village. Continuer jusqu'au lavoir sur votre gauche pour prendre le petit chemin juste après le lavoir sur votre gauche. Suivre ce chemin jusqu'à la rencontre d'un autre chemin, le suivre sur la droite.
- 1** Arriver à un chemin goudronné qu'il faudra suivre. Observez sur la droite la pittoresque fontaine Tallanville. Rejoindre la RD 280 qu'il faudra emprunter sur la gauche. Tourner au premier petit chemin qui monte à droite.
- 2** Au bout de ce chemin, prendre la route sur la droite et continuer tout droit en laissant l'im-passe de droite. Suivre cette route en direction d'un manoir en briques rouges. Juste avant le croisement, emprunter le chemin sur la droite (GR 26)
- 3** Continuer en laissant le chemin qui remonte sur la gauche . Arriver sur un petit chemin goudronné qu'il faudra remonter. Emprunter le petit chemin sur la droite en laissant la route qui redescend. Continuer tout droit. Suivre la route goudronnée à droite Au croisement, prendre à gauche. *Varenne* - pour redescendre vers Clarbec, prendre le petit chemin tout droit
- 4** Continuer la trajectoire de la route : sur la droite. Traverser la D 280 et prendre le chemin en face (cavaire à droite). Continuer tout droit en passant au bout le chemin qui longe l'autoroute, juste avant de s'enfoncer à nouveau dans la nature par un chemin creux. Arriver sur une route goudronnée sur la droite.
- 5** A l'église au clocher octogonal de Drubec prendre la D 285 sur la gauche direction Clarbec/ St Hymet. Continuer sur cette route pendant environ 1km (laisser route à gauche).
- 6** Emprunter le chemin Birée à droite . Au bout de la descente, prendre la petite route goudronnée à gauche. Continuer cette route en laissant la route à droite. Au bout , prendre à gauche vers Clarbec et rejoindre le point de départ.

